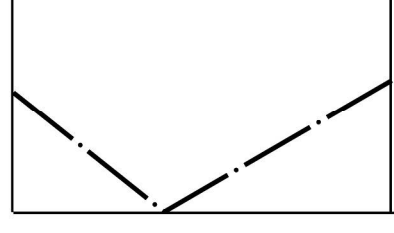
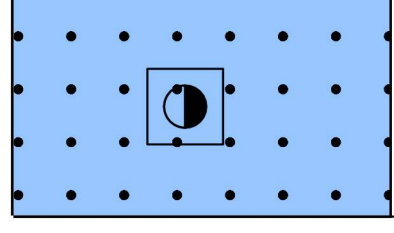


İli : Tekirdağ
İlçesi : Süleymanpaşa
Mahallesi : Vatan ve Hürriyet
Ada / Parsel No : 1461/145
1465/133

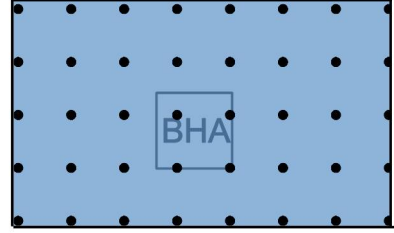
GÖSTERİMLER



PLAN TADİLAT SINIRI



RESMÎ KURUM ALANI
(İL TARIM VE ORMAN MÜDÜRLÜĞÜ)



BELEDİYE HİZMET ALANI
(SÜLEYMANPAŞA BELEDİYESİ)

PLAN UYGULAMA KOŞULLARI

- 03.05.2007 TARİHİNDE ÇEVRE VE ŞEHİRCİLİK İL MÜDÜRLÜĞÜNCE ONAYLANAN İMAR PLANINA ESAS JEOLÖJİK-JEOTEKNİK ETÜT RAPORUNDA BELİRTİLEN HUSUSLARA UYULACAKTIR.
- RESMÎ KURUM ALANI VE BELEDİYE HİZMET ALANI İÇERİSİNDE YAPILACAK OLAN MÜŞTEMLATLAR, GÜVENLİK KULELERİ vb. ALANLAR İÇİN YAPI YAKLAŞMA MESAFESİ ARANMAZ.
- RESMÎ KURUM ALANI VE BELEDİYE HİZMET ALANINDA İDARECE ONAYLANAN AVAN PROJEYE GÖRE UYGULAMA YAPILACAKTIR. KAKS-TAKS DEĞERİ RESMÎ KURUM MİMARİ GEREKSİNİMLERİNE GÖRE SERBESTTİR.
- BU PLAN VE PLAN NOTLARINDA BELİRTİLMİYEN HUSUSLARDA 3194 SAYILI İMAR KANUNUNA VE İMAR İLE İLGİLİ DİĞER MEVZUAT HÜKÜMLERİNE UYULACAKTIR.

İmar Planı Tadilatı'nı Teklif Eden
T.C. SÜLEYMANPAŞA BELEDİYESİ
PLAN VE PROJE MÜDÜRLÜĞÜ

Sezgin PAPARACI
Şehir Plancısı

Levent TURAN
Y. Şehir Plancısı

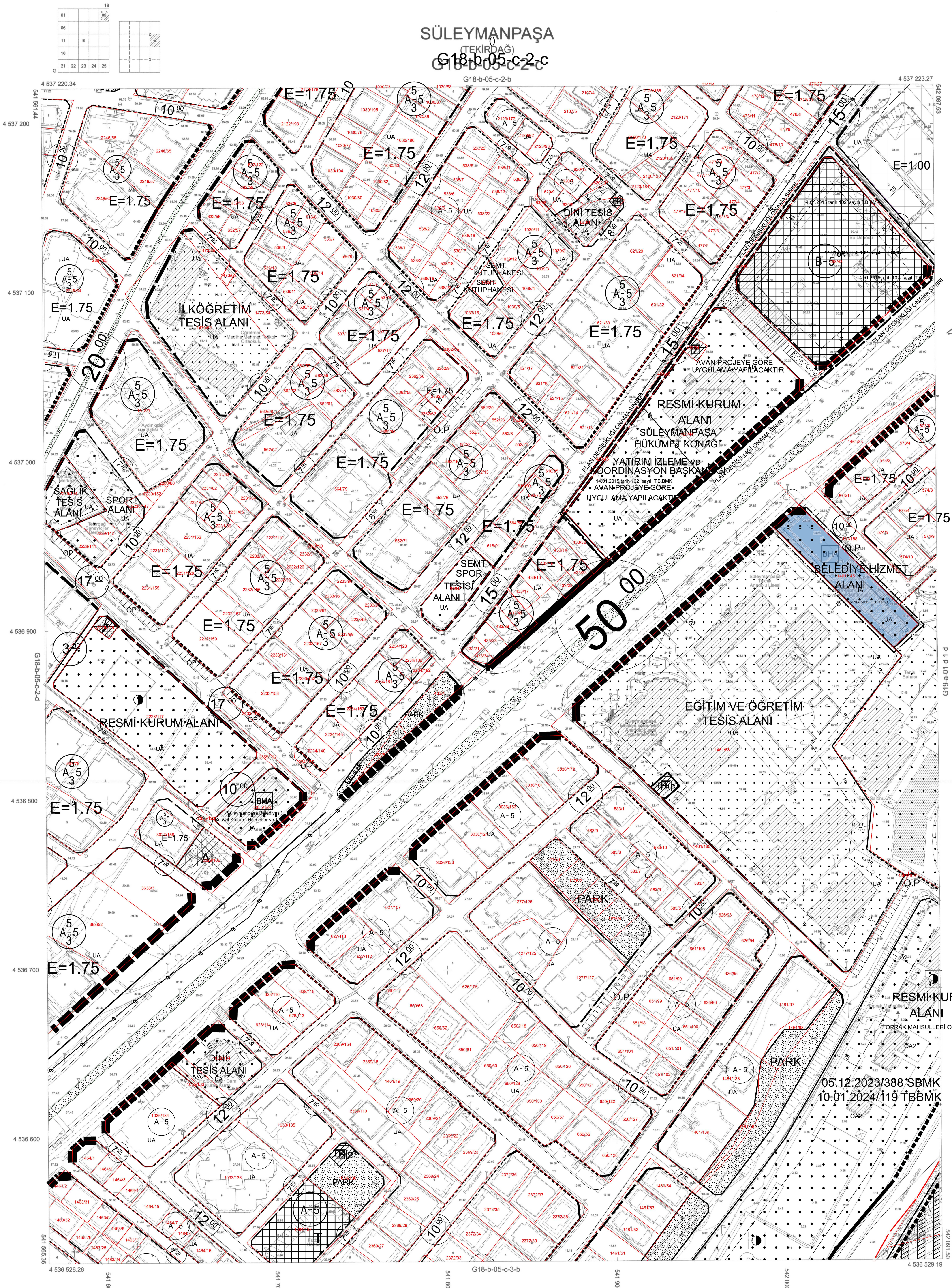


SÜLEYMANPAŞA
(TEKİRDAĞ)

UYGULAMA İMAR PLANI TADİLATI

Ölçek : 1 / 1000

Pafta No : G 19-A-05-C-2-C



Koordinatlar ve Pafta Bölümleri En Son Güncellenen TUTGA'ya Bağlı 2005.0 Epeğünde, GR580 Elipsoidal, 3 Derecelik Dilim Genişliğinde Ve Transversal Mercator (Tm) İzdogumunda, 27 Derecelik DOM Easasına Göre Düzenlenmiştir. Haziran 2017 Tarihinde Çekilen YOAA10 cm Olan Renkli Hava Fotoğraflarından Üretilmiştir. Yapılar Sayak Çizgileriyle Gösterilmiştir.

1-100. Yıl Mahallesi

1/1000

YÜKLENİCİ
EMİ GRUP BİLGİ TEKNOLOJİLERİ A.Ş.

Murat KANAT
Harita Mühendisi

Tekirdağ İl, Süleymanpaşa, Çorlu, Çerkezköy, Hayrabolu, Malkara, Kapaklı, Şarköy ve Marmaraseğirli İlçelerine ait için 1.Etabı Kapsamında 329 Adet 1/5000 ve 1503 Adet 1/1000 Ölçekli Halihazır Harita Emi Grup Bilgi Teknolojileri A.Ş. Tarafından Üretilmiş Olup 3194 Sayılı İmar Kanunun 7/A Maddesi Gereğince İncelendi ve Başkanlık Makamının 05 / 12 / 2016 Tarihli Yönergesi Uyarınca Onandı.

İNCELEYEN

KONTROL

Betül ÇONKUROĞLU
Harita Mühendisi

Brahim Turgut BOLAT
Harita Şube Müdür V.

ONAY
12.12.2018
Diyadin ERGİN
Büyükşehir Belediye Başkanı a.
İmar ve Şehircilik Dairesi Başkanı

SÜLEYMANPAŞA G18-b-05-c-2-c
(TEKİRDAĞ)